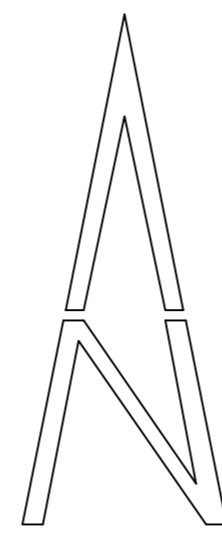



# Bebauungsplan "Riegele II"

Gemeinde Sontheim an der Brenz  
Gemarkung Sontheim Flur 0  
Landkreis Heidenheim

M 1 : 500  
(im Original)



## Zeichenerklärung

Signaturen gemäß der Verordnung über die Ausarbeitung der Bauleitpläne und die Darstellung des Planinhaltes (Planzeichenverordnung 1990 - PlanzV 90)

### Festsetzungen:

Art der baulichen Nutzung (§ 9 Abs. 1 Nr. 1 BauGB)

**WA** Allgemeines Wohngebiet (§ 4 BauNVO)

Maß der baulichen Nutzung (§ 9 Abs. 1 Nr. 1 BauGB)

**0,4** Grundflächenzahl (GRZ) als Höchstmaß

Bauweise, überbaubare Fläche, Stellung der baulichen Anlagen (§ 9 Abs. 1 Nr. 2 BauGB)

**o** offene Bauweise

Baugrenze

Füllschema der Nutzungsschablone

Art der baulichen Nutzung	Wand- und Gebäudehöhe
0,4	
0	
Dachform und -neigung siehe Textteil	
Dachform- und Dachneigung	

Verkehrsflächen (§ 9 Abs. 1 Nr. 11 BauGB)

Straßenverkehrsfläche

Gehweg

Straßenbegrenzungslinie

Grünflächen (§ 9 Abs. 1 Nr. 15 BauGB)

Öffentliche Grünflächen

Private Grünflächen

Flächen oder Maßnahmen zum Schutz, zur Pflege und zur Entwicklung von Boden, Natur und Landschaft (§ 9 Abs. 1 Nr. 25a BauGB)

Anpflanzen von Bäumen ohne fixierte Standortfestlegung, pfg 1/ pfg 3

Anpflanzen von Sträuchern, pfg 2

Sonstige Planzeichen

Grenze des räumlichen Geltungsbereichs des Bebauungsplans (§ 9 Abs. 7 BauGB) Änderungsbereich

### Hinweise

6.00 Maßzahl in Meter

vorgeschlagenes Gebäude

vorgeschlagene Grundstücksgrenze (Aufteilung unverbindlich)

Katastergrenze

954/2 Flurstücksnummer

bestehende Gebäude inkl. Gebäudenummer

Höhenlinie mit Höhenangaben über NN

## VERFAHRENSVERMERKE

### Bebauungsplan im beschleunigten Verfahren gem. §13b BauGB

Aufstellungsbeschluss nach § 2 (1) BauGB 26.03.2019

Ortsübliche Bekanntmachung Aufstellungsbeschluss

Billigung des Entwurfs und Auslegungsbeschluss 26.03.2019

Ortsübliche Bekanntmachung Auslegungsbeschluss

Öffentliche Auslegung nach § 3 (2) BauGB

Beteiligung der Behörden und sonstiger Träger öffentlicher Belange nach § 4 (2) BauGB

Satzungsbeschluss nach § 10 (1) BauGB

### Ausfertigung

Der textliche und zeichnerische Inhalt dieses Bebauungsplanes und der Örtlichen Bauvorschriften stimmen mit dem Satzungsbeschluss überein. Das Verfahren wurde ordnungsgemäß durchgeführt.

Sontheim, \_\_\_\_\_

Matthias Kraut, Bürgermeister

Ortsübliche Bekanntmachung § 10 (3) BauGB

Damit wurden der Bebauungsplan und die Örtlichen Bauvorschriften rechtsverbindlich

Sontheim, \_\_\_\_\_

Matthias Kraut, Bürgermeister



## BEBAUUNGSPLAN

mit integriertem Grünordnungsplan und örtlichen Bauvorschriften

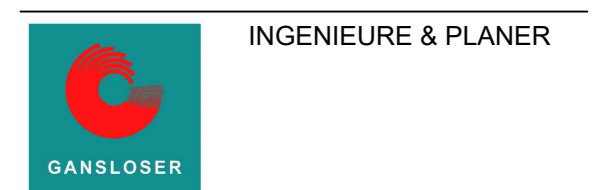
### "Riegele II"

Zeichnerischer Teil

## ENTWURF

Plandatum: 26.03.2019

Ingenieurbüro Gansloser GmbH & Co. KG  
Robert-Bosch-Straße 1  
89568 Hermingen  
Telefon: 07322 - 9622 - 0  
Telefax: 07322 - 9622 - 50



Es gelten:

Baugesetzbuch (BauGB) der Fassung vom 03.11.2017 (BGBl. I S. 3634)

Baunutzungsverordnung (BauNVO) in der Fassung vom 21.11.2017 (BGBl. I S. 3786)

Planzeichenverordnung (PlanzV) in der Fassung vom 18.12.1990 (BGBl. I S. 58) zuletzt geändert am 04.05.2017 (BGBl. I S. 1057)

Landesbauordnung (LBO) in der Fassung vom 05.03.2010 (GBl. S. 357, 416) zuletzt geändert am 21.11.2017 (GBl. S. 612, 613)

Stand Liegenschaftskataster: November 2017